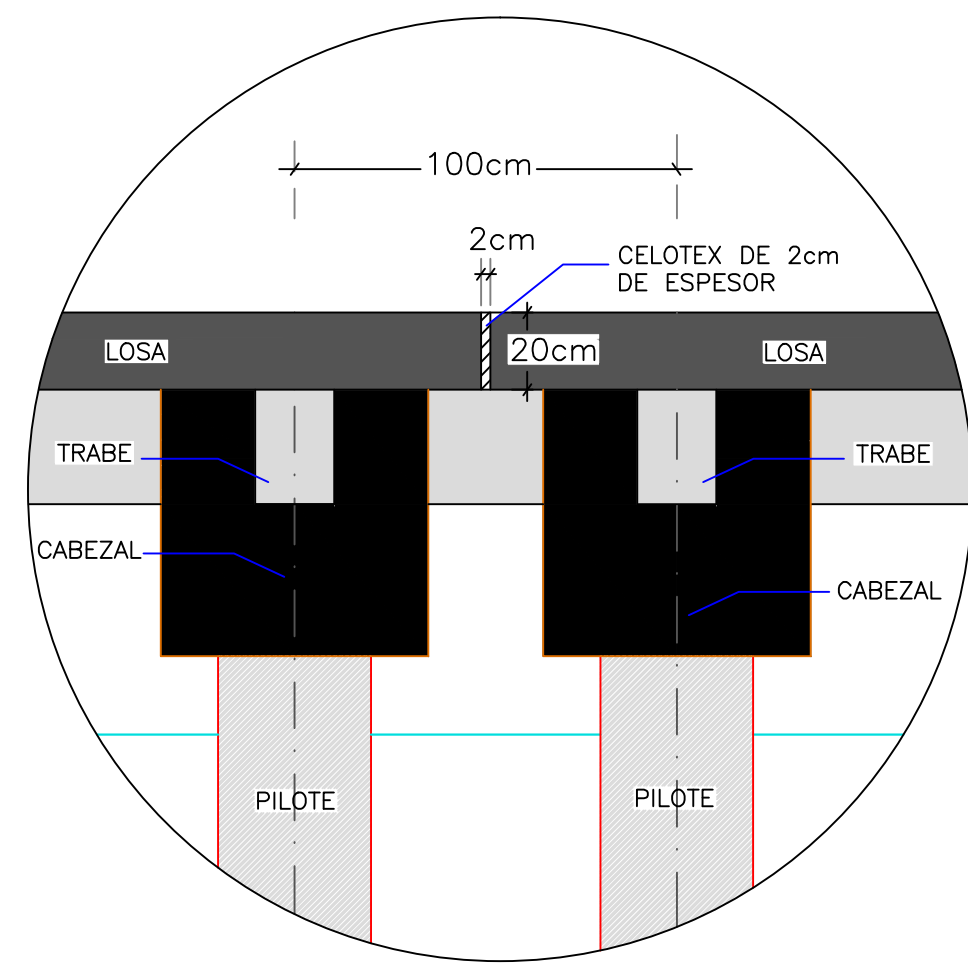


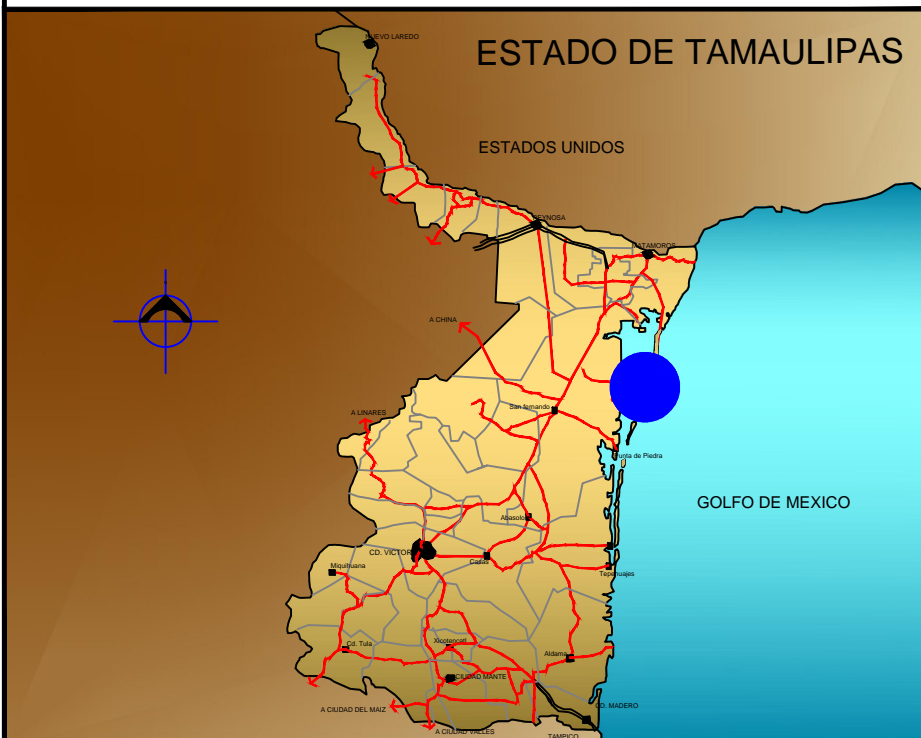
CORTE LONGITUDINAL TIPO DEL MUELLE
ACOT. MTS ESC. 1:120



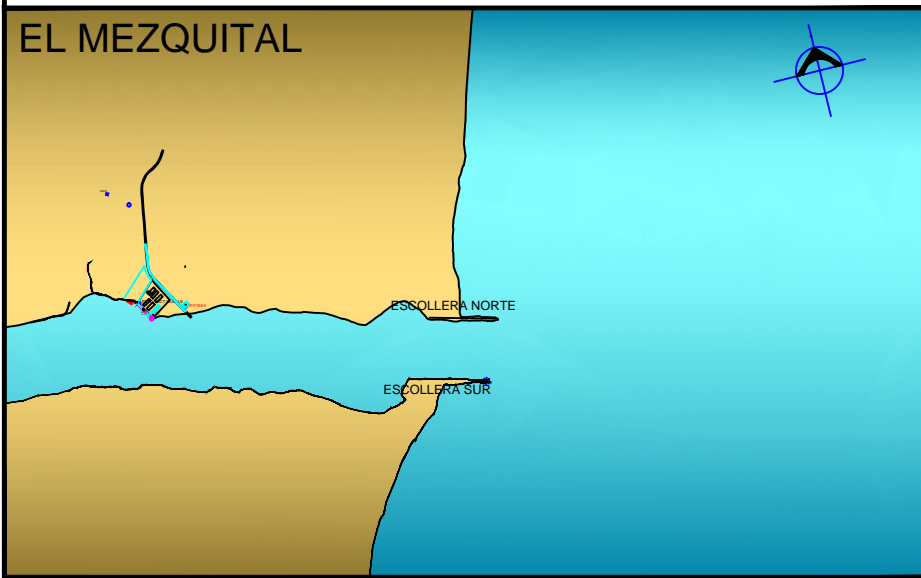
DETALLE DE JUNTA CONSTRUCTIVA
ACOT. CMS ESC. SIN



LOCALIZACIÓN NACIONAL



LOCALIZACIÓN ESTATAL



LOCALIZACIÓN PARTICULAR

NOTAS:
N.R. - NIVEL DE REFERENCIA
N.B.M. - NIVEL DE BAJAMAR MEDIA
N.T.N.E. - NIVEL TERRENO NATURAL EXISTENTE
□ - INDICA PILOTE CON CABEZAL PN-1



NOMBRE DEL PROYECTO:
CONSTRUCCIÓN DE MUELLE PARA EMBARCACIONES
PESQUERAS MENORES Y RAMPAS DE ACCESO EN EL
PUERTO DE MATAMOROS, TAMAULIPAS.

NOMBRE DE PLANO:
PLANTA DE DISTRIBUCIÓN DE PILOTES PN-1

ESCALA DEL PLANO: SIN ESCALA
ACOTACIÓN: CENTIMETROS
CADENAMIENTOS: 0+000 AL 0+453.45

FECHA: JULIO DE 2017
NÚMERO DE PLANO: APITAM-MAT-02/08

APROBÓ:

REVISÓ:

ING. RICARDO CORREA CHAIREZ
DIRECTOR GENERAL

ING. JOSE ROGELIO ONTIVEROS ARREDONDO
GERENTE DE INGENIERÍA